

kijk op de wijk

24 april 2008

# Inleiding

Kijk op Korte Akkeren

Er staan veel plannen op stapel voor Korte Akkeren.

Er wordt gepraat, getekend en gerekend aan een nieuw wijkcentrum en aan een brede school. De Sacramentskerk is verbouwd tot een gezondheidscentrum. De Gunningmavo gaat gesloopt worden en er komen nieuwe woningen voor in de plaats. Aan het Erasmusplein worden woningen gesloopt, er komt nieuwbouw aan de Wachtelstraat en op de Kop van Korte Akkeren. Er worden plannen gemaakt voor de Westerkade/Snoystraat. Alle straten worden in de komende jaren opgehoogd en herstraat. En er wordt hard gezocht naar meer ruimte voor water, meer ruimte voor parkeren en meer rust en kwaliteit in de openbare ruimte.

Het nieuwe centrum en de brede school horen bij het besef dat het noodzakelijk is om in de kwaliteit van de voorzieningen in de wijk te investeren. Daarmee wordt voorkomen dat het langzamerhand achteruit loopt en de bodem eronder uit valt. Het is een maatschappelijke noodzaak.

Het onderhouden, renoveren, slopen en nieuw bouwen van woningen hoort bij het werk van de woningbouwvereniging die de kwaliteit van de woningen goed op orde moeten houden.

Het ophogen van de straten en het vernieuwen van de riolering hoort bij het groot onderhoud aan de stad en is een verantwoordelijkheid van de gemeente.

In een aparte projectorganisatie werken gemeente en woningbouwvereniging samen aan de plannen, in samenwerking met de bewoners van de wijk (het open proces). Met deze manier van werken zou een goed resultaat gewaarborgd moeten zijn.

Dat is mooi, en belangrijk, en noodzakelijk.

Maar tegelijkertijd, als er zoveel op stapel staat, blijkt er bij de bewoners ook de nodige zorg te zijn over hoe dat er allemaal uit gaat zien, of hun wijk hun wijk wel blijft, en hoe bestaand en nieuw straks naast elkaar staan, of het niet te groot en afstandelijk wordt. In het oude deel van de wijk is in de afgelopen 30 jaar veel veranderd. In bijna elke straat staan oude en nieuwe bebouwing naast elkaar. En voor de hele wijk geldt dat er veel meer auto's zijn, zodat er bijna geen ruimte meer op straat overblijft om te lopen of te spelen. Er kan veel beter in de wijk, maar het karakter mag niet verloren gaan.

Het is een proces met veel ongelijk lopende projecten. Hoe hou je hier het overzicht en hoe kunnen bewoners meepraten over de toekomstige kwaliteit van hun woonomgeving?

## Aanpak

Als bewoners zich zorgen maken over de toekomst van hun wijk, dan zijn ze bang iets kwijt te raken wat ze waardevol vinden. We willen dat de bewoners duidelijk maken waaruit dat waardevolle bestaat.

Dat is gemakkelijker gezegd dan gedaan, want in een wijk woon je gewoon en ben je meestal niet zo bewust van 'de kwaliteit' van de wijk en zeker niet waar dat nou in zit.

Hoe wordt het een gespreksonderwerp of iets waar je over kunt nadenken? Hoe kunnen bewoners er een verhaal over maken?

Stedenbouwkundigen pakken er dikwijls oude kaarten bij en hebben het over de oude polderverkevelingen die het stratenpatroon nog bepalen, of over de tuinstadgedachte, of de manier waarop de wijk aan het water ligt en of de scholen en winkels op bijzondere plekken liggen. Architecten hebben het over de karakteristiek van de bebouwing, hoogte, stijl, gemengd of alles hetzelfde, over type metselwerk, dakpannen, soorten steen. Verkeerskundigen hebben het over parkeeroverlast en veiligheid, woningbouwverenigingen hebben het over woninggroottes, staat van onderhoud, boekwaarde en bevolkingssamenstelling,

Maar hoe praat je over de karakteristiek van de wijk vanuit het perspectief van de bewoners?

We zijn begonnen met een eerste bijeenkomst op 18 maart waar de bewoners een vragenlijst met 70 vragen hebben doorgewerkt om het denken over de karakteristiek van de wijk op gang te brengen.

De vragen gingen niet over mooi of lelijk maar vooral over hoe je in de wijk woont, op welke manier je de openbare ruimte gebruikt, welke betekenis bepaalde plekken hebben, en wat je belangrijk vindt.

De vragen gingen over het huis, de straat en de wijk.

Ze leverden antwoorden op die voor elke bewoner volstrekt vanzelfsprekend waren, maar bij elkaar wel laten zien hoe bijzonder deze wijk is, en hoe bijzonder haar bewoners.

De antwoorden op de vragen hebben we op een rij gezet, geschud en tegen het licht gehouden, gegroepeerd en tot kaarten bewerkt. Dit verhaal is op 9 april aan de bewoners voorgelegd. Dat was spannend, want de vraag was natuurlijk of al die individuele antwoorden ook werkelijk tot een gezamenlijk herkend verhaal hadden geleid. Dat bleek zo te zijn. Dit wilden we wel aan de wethouder, wijkontwikkeling en woningbouwverenigingen voorleggen, aangevuld en ingekleurd met de 'kijk op de wijk' van 4 van de bewoners.

Op de volgende bladzijden vindt u het verhaal van de bewoners van Korte Akkeren over het huis, de straat en de wijk, en de verhalen van Bram van der Groep, Corrie van Houwelingen, Ron van Duinen en Esther Bikker zoals ze op 24 april in de Bernhardhof gepresenteerd zijn.



WOUDSTRAAT

A photograph of a two-story brick house. The upper part of the house is made of light-colored bricks, while the lower part is made of darker red bricks. There are several windows with red frames. A wooden fence is visible on the left side, and trees are in the background. The text "het huis" is overlaid in white on the brick wall.

het huis



### **36 sleutelfiguren**

36 sleutelfiguren verdeeld over de wijk hebben een volledige vragenlijst ingevuld  
De stippen op de kaart laten zien waar de mensen vandaan komen



In Almere wonen mensen gemiddeld 7 jaar op een plek, dan verhuizen ze weer.  
Korte Akkeraars zijn veel honkvaster, de vrageninvullers wonen gemiddeld 30 jaar in de wijk, hun gemiddelde leeftijd is 49.  
De kleinste stip op de kaart woont er 2,5 jaar, de grootste 68 jaar.



### **het huis**

70% komt thuis als ze de wijk inkomt. Dat is natuurlijk niet gek als je er zo lang woont.

50% vindt dat de stoep bij hun huis hoort. De stoep is een verlengstuk van het huis,

40% zit ook voor het huis als het lekker weer is. Dan heb je ook zicht op de kinderen.

### **wat hoort bij het huis?**

### **en voel je je er verantwoordelijk voor?**

de stoep	55 %	75 %
de straat	30 %	70 %
de plek van de auto	30 %	45 %
het achterpad	45 %	55 %

Je zit voor je eigen huis, niet voor het raam van een ander en de stoep moet wel zo breed zijn dat je er nog langs kan. En de vensterbank zo hoog dat er een bankje voor past. Als je er op let zie je meteen welke straten stoepkwaliteit hebben en welke niet. Dat stukje stoep is het overgangsgebied tussen prive en openbaar. Dat werkt alleen als je je thuis voelt in de wijk.





### **de tuin**

50% heeft een voortuin 90% wil een voortuin

80% heeft een achtertuin 95% wil een achtertuin

Als je op de luchtfoto kijkt wordt veel van de verborgen kwaliteiten van de wijk zichtbaar: kleine huizen, maar vaak grote tuinen. Deze foto in de zomer biedt een mooie blik op deze kleine paradijzen. Er staan niet veel bomen, maar er wordt wel geleefd. En er zijn in de zomer veel meer zwembaden dan je zou denken.



de straat



### **plek voor een praatje?**

We dachten dat de plekken waar je een praatje maakt ook plekken waren waar veel mensen kwamen zoals bij de supermarkt en op het schoolplein. Maar nee, een praatje maken dat doet iedereen overal.

### **waar spelen de kinderen?**

In Oud Korte Akkeren, Weidebloemkwartier en Vogelbuurt spelen de kinderen overal (in de tuin, het achterpad, op de stoep, op straat, op binnenterreinen en het schoolplein) in Nieuw Korte Akkeren spelen de kinderen minder op de straat. Misschien omdat daar meer ruimte is? Of omdat de buurt wat minder in de luwte ligt dan bijvoorbeeld het Weidebloemkwartier?

### **Wat is er de laatste jaren veranderd?**

Oud Korte Akkeren	minder veilig, de woningen gaan achteruit.
Nieuw Korte Akkeren	meer auto's, meer drukte
Vogelbuurt	het is netter geworden
Weidebloem	het is netter geworden

### **Wat is het meest kenmerkende aan je straat?**

Oud Korte Akkeren	druk, smal, veel auto's
Nieuw Korte Akkeren	ruim, rustig, groen
Vogelbuurt	rustig, groen
Weidebloem	rustig, groen


In Oud Korte Akkeren is men eraan gewend dat het vol is. Hier komt de slijtage en de overlast naar voren. In Nieuw Korte Akkeren speelt de overlast minder, maar men merkt wel dat het voller wordt op straat. In de Vogelbuurt en het Weidebloemkwartier is het beter geworden. Dat kan dus ook.





### **Oud Korte Akkeren**

Rommelig stratenpatroon, smalle straten, veel zijstraatjes, veel straten eindigen op andere bebouwing, waardoor de straatruimte een gesloten beeld heeft.



### **Nieuw Korte Akkeren**

De straten zijn niet langer, maar wel breder, soms met groene singels. De straten hebben meestal een open einde, met langere zichtlijnen naar de randen van de wijk.

**wat wil je kwijt in de straat?**

niks	xxxxxxxxxxxxx
bedrijfsbussen parkeren	xxxx
verkeer autos	xxx
hondenpoep	xxxx
overlast (jongeren)	xxx
bomen	xx

**wat moet er blijven in de straat?**

groen bomen	xxxxxxxxxxxxx
alles	xxxxx
water	xxxxx
schoolplein speeltuin trapveld	xxxxx
parkeerplaatsen	xxxx
karakter gezelligheid	xxx

**wat mis je in de straat?**

speelplaatsen	xxxxxx
verkeersmaatregelen	xxxxx
groen en bomen	xxxxx
parkeerplaatsen	xxxx
niks	xxx
bankje	xxx
winkels	xxx
bus	xx

**wat moet er niet komen in de straat?**

hoogbouw / flats	xxxxxxxxxxxxx
meer autos/verkeer	xxxx
meer parkeerplaatsen	x
minder parkeerplaatsen	x





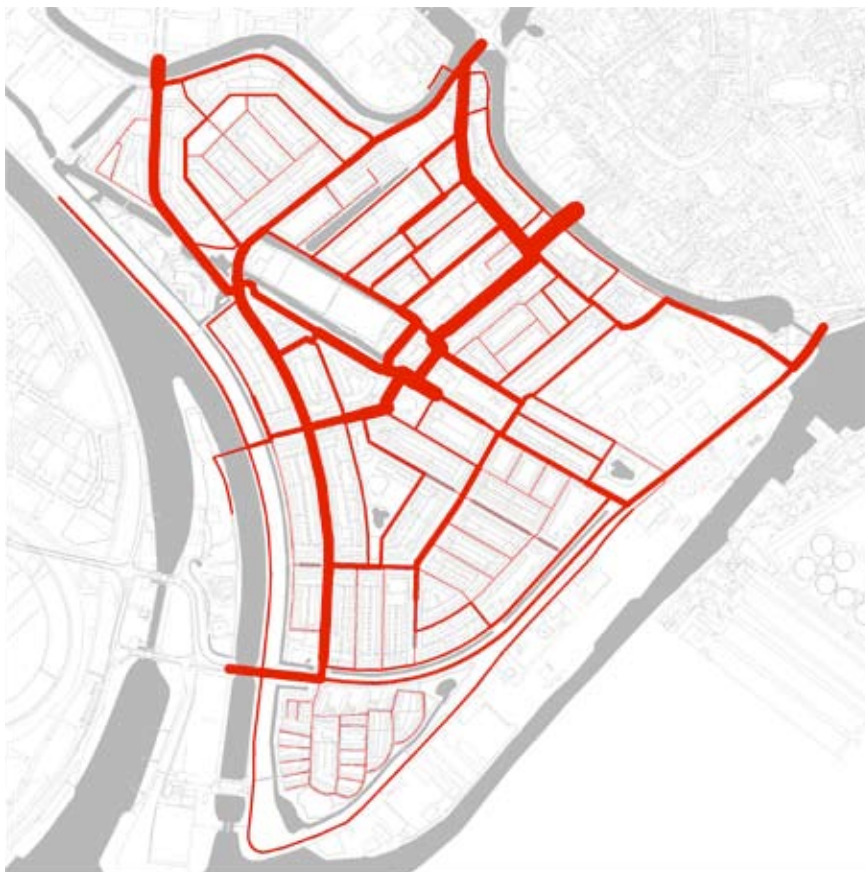
**Wat vind je de fijnste straat?**

Van Baerlestraat, Emmastraat, Turfsingel, Vorstmanstraat, Westerkade, Ranonkelplantsoen  
Zonder uitzondering noemt iedereen een straat die maar aan een kant bebouwd is en de straten met groen, water en vrij uitzicht.





de wijk



### **routes binnen de wijk**

Op de kaart is aangegeven wat de routes zijn die men gebruikt op weg naar huis, naar school, naar het werk, naar de stad, en voor een blokje om. Hoe dikker de lijn, hoe vaker gebruikt. Met auto, fiets, brommer en te voet. De meest gebruikte straten horen bij de dagelijkse woonomgeving van meer mensen dan de bewoners van de straat zelf. Ze zijn als het ware wat meer openbaar dan andere.



### **De meest gebruikte routes**

In deze kaart zijn alleen de meest gebruikte routes binnen de wijk aangegeven. deze routes vormen het hoofdnetwerk van de wijk. Opvallend is dat de Rotterdamse weg er nauwelijks onderdeel van uitmaakt. Maar het is ook opvallend dat de Herenstraat, Prins Hendrikstraat en Guldenbrug de meest intensieve routes zijn.

### herkenningspunten

gezondheidscentrum	xxxxxxxxxxxxxxxxxxxx
uniqema	xxxxxxxxxxxxxx
ona	xxxxxxxxxxx
julianasluis	xxxxx
kop ka	xxxx
garensponnerij	xxxx
westerschool	xxxx
zwembad	xxx
gunningmavo	xxx
weidebloemkw	xx
havenmuseum	xx
plus	xx
koekoeksplein	xx
oranjeplein	xx
benzinepomp	xx
moskee	xx
guldenbrug	xx
begraafplaats	x
watertoren	x

### bijzondere punten

gezondheidscentrum	xxxxxxx
havenmuseum	xxxxxxx
eigen huis en tuin	xxxxx
julianasluis	xxxx
buurthuis	xxxx
weg naar binnenstad	xxxx
speeltuin veld plein	xxxx
school	xxxx
ona	xxx
begraafplaats	xxx
uniqema	xxx
sluisje centrum	xx
molen de rode leeuw	x
wijkcentrum	x

### boodschappen

plus	24
hoogvliet	4
aldi	3
ah	3
lidl	2
markt	2



### **Herkenningspunten en bijzondere plekken**

De routes gaan over het netwerk van de wijk, deze kaart gaat over de bijzondere plekken, waarbij we een verschil hebben gemaakt tussen herkenningspunten (meer algemeen) en plekken die je laat zien aan mensen die op bezoek komen. (bijzondere punten). Niet op de kaart aangegeven, maar wel in een staatje waar men zijn boodschappen doet.

De bijzondere punten (zijn ook altijd herkenningspunten) zijn rood, de herkenningspunten zijn rood en oranje. Eigen huis en tuin zijn niet in de kaart aangegeven.



Sacramentskerk - gezondheidscentrum

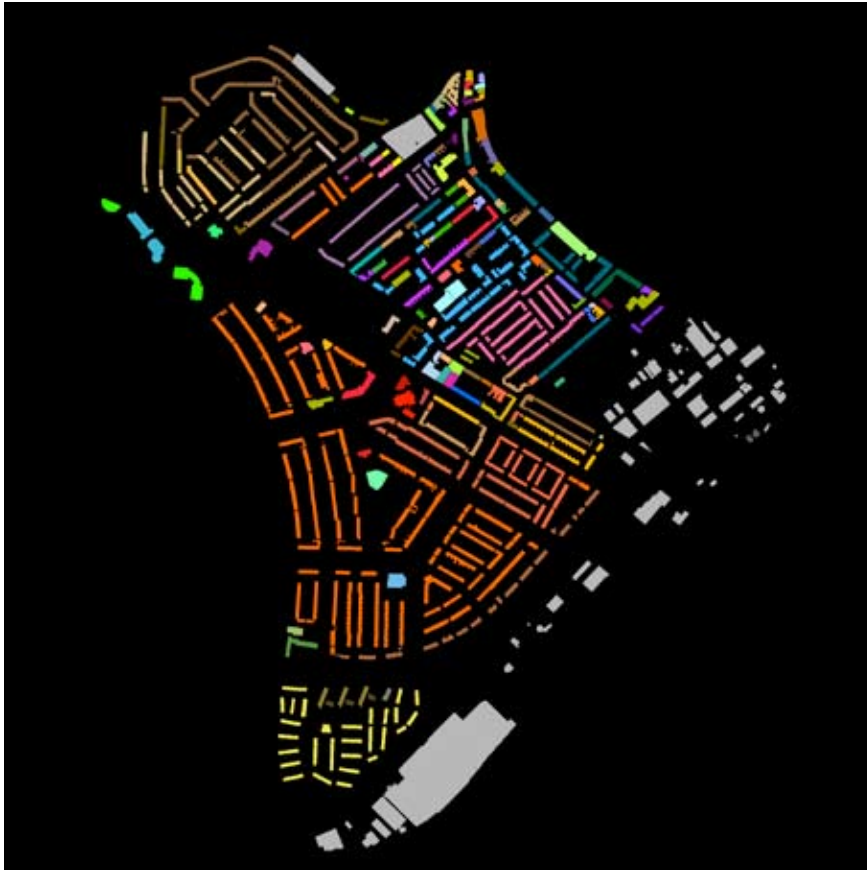




Burgemeester Gaarlandsingel gezien van de overkant van het Stroomkanaal

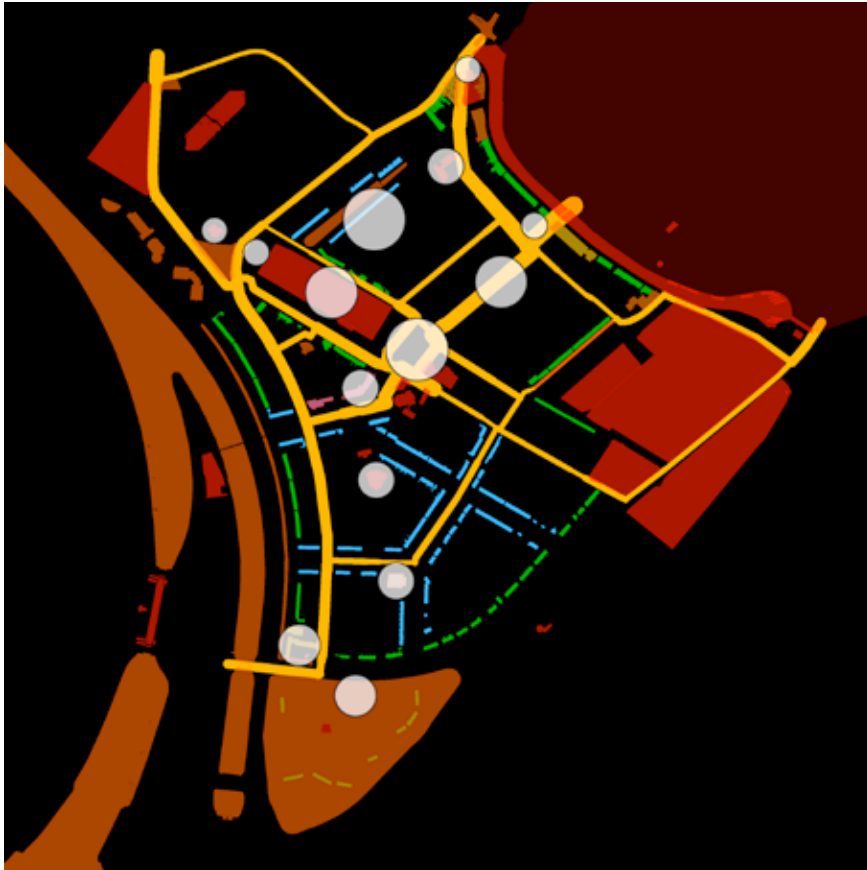


Weidebloemkwartier gezien vanaf de Schielands Hoge Zeedijk ter hoogte van het Spuikanaal



### **Samenhang**

Op de bovenstaande kaart is aangegeven welke gebouwen en straten met elkaar een geheel vormen. Omdat ze uit eenzelfde bouwperiode zijn, of qua straatbeeld erg op elkaar lijken. Het Weidebloemkwartier, Vogelbuurt en Nieuw Korte Akkeren hebben een hechte interne ruimtelijke samenhang en vormen een duidelijk geheel. In Oud Korte Akkeren zijn de 'gehelen' veel kleiner, soms niet langer dan een paar woningen. Oud en nieuw staat door elkaar, de onderlinge verschillen zijn groot. Een lappendeken.



### **Het collectieve**

Als je de bijzondere plekken en herkenningspunten, de hoofdroutes en de gouden randen bij elkaar in een kaart zet, wordt het 'collectieve' van de wijk zichtbaar. Dit zijn de meest zichtbare, herkenbare, sterke en karakteristieke punten van de wijk. De grijze vlekken, zijn de plekken in de wijk die gaan veranderen. Deze locaties maken allemaal onderdeel uit van het collectieve en het zijn plekken waar men zich zorgen over maakt; blijven ze erbij horen, of scheuren ze zich qua omvang en uiterlijk los van de wijk?

### wat wil je kwijt in de wijk?

bedrijfsbussen	xxxx
hangjongeren	xxxx
rommel	xxx
lelijke verpauperde gebouwen	xxx
lindebomen weidebloem	xxx
vrachtwagens auto's	xx
hondenpoep	xx
asociale	x

### wat moet er blijven in de wijk?

zwembad	xxxxxxxx
ona	xxxxxx
scholen	xxxxx
kerken	xxxx
speelplaatsen	xxxx
buurthuis	xxxx
winkels	xxxx
parkeerplaatsen	xxx
groen	xxx
water	xx
karakter	xx
bus	x
begraafplaats	x



### wat mis je in de wijk?

bibliotheek	xxxxxxxx
ov bus	xxxxxxxx
(meer) kleine winkels	xxxxxx
speelplekken	xxxx
supermarkt	xxx
café	xxx
groen	xxx
parkplaatsen parkeergarage	xxx
gezelligheid/buurtcentrum	xx
bank	xx
sporthal	xx
snackbar	xx
zwembad	xx
water	x

### wat moet er niet komen in de wijk?

hoogbouw flats	xxxxxxxxxxxx
dure woningen	xxx
industrie grote bedrijven	xxx
meer verkeer	xx
disco	xx
opvang sociaal pension	xx
coffeeshops	x
moskee	x





### **Zorg en waardering**

Rommel en overlast moeten verdwijnen. De voorzieningen moeten blijven, en liefst nog meer voorzieningen erbij. Korte Akkeren is een wijk met een grote sociale samenhang. Ze kunnen met elkaar veel opvangen en veel oplossen. Maar het is een kwetsbaar evenwicht. Dat geldt voor overlast, maar ook voor dure woningen en hoogbouw. Dan worden de 'afstanden' te groot en raakt de boel uit balans. Het moet een gewone woonwijk blijven met bijbehorende voorzieningen.

Men maakt zich zorgen over:

de bebouwing:	het verpaupert en nieuwbouw is altijd groot en zelden mooi
de sfeer:	afstandelijker, en minder kinderen
de straat;	meer auto's, meer verkeer, meer vuil, minder ruimte voor mensen

Men hecht veel waarde aan:

bebouwing	dorps, kleinschalig
sfeer	hecht en gemoedelijk
straat	singels en bomen, uitzicht en ruimte, intiem en opgeruimd



### **Bouwen, ruimen en organiseren; het juiste adres op de opgave**

Alle zorgen bij elkaar levert een onoverzichtelijke hoeveelheid op. Het is zinnig om de zorgen op een rij te zetten en de partijen die daarbij betrokken zijn daarbij te benoemen; het juiste adres op de juiste opgave.

Hondepoep en rommel heeft bijvoorbeeld niets met slopen en bouwen te maken maar met verantwoordelijkheid van de bewoners, de gemeentereiniging en de plantsoenendienst. Daar zijn afspraken over te maken, dat kan georganiseerd worden.

Overlast van jongeren en gekken is moeilijker, maar ook hier gaat het om een goede samenwerking en goede afspraken. Voor de korte en de lange termijn.

Parkeeroverlast en teveel bedrijfsbussen is de straat vraagt ook om een eigen aanpak, maar het is wel zinnig om daar nu aan te gaan werken, want in de komende paar jaar worden alle straten van de wijk vanwege rioleringswerkzaamheden opnieuw ingericht.

Bewoners zijn niet de opdrachtgevers van sloop en nieuwbouw, maar wel de gebruikers. En opdrachtgevers bouwen niet in de polder maar in een bestaande wijk die al veel slijtplekken en onzorgvuldige reparaties vertoont. Bewoners willen erbij betrokken worden omdat ze vinden dat de wijk als geheel er ook beter van moet worden.

JACOB  
LEHNEPÅDE







# de bewoners

Bram van der Groep  
Corrie van Houwelingen  
Ron van Duinen  
Esther Bikker



**Bram van der Groep**

Ranonkelplantsoen  
voorzitter VVE Weidebloem

**Pluspunten**

- het buurthuis met speelplaats
- grote grasveld aan het Ranonkelplantsoen



### **Minpunten**

- de smalle straten, auto's staan aan 2 kanten geparkeerd.
- file parkeren aan de rand van de wijk, waarom daar ook niet naast elkaar zoals bij het Ranonkelplantsoen.
- betonnen planten bakken op de hoeken van de straat, zijn onoverzichtelijk je ziet niet of er kinderen achter spelen.



### **Corrie van Houweligen**

Bosboom Toussaintkade

Deze maand woon ik 32 jaar in de Korte Akkeren.

Vorig jaar wilde ik tot grote schrik en verdriet van mijn ega verhuizen, weg uit de Korte Akkeren. Mijn naaste omgeving verandert de laatste jaren nogal en nu willen ook m'n buren om allerlei redenen weg. De één wil naar een aanleunwoning, de ander wil een groter huis en de derde heeft de leeftijd bereikt dat ie er straks onverwacht gewoon niet meer zal zijn. Maar dan heeft ie wel z'n tot z'n 97e zelfstandig kunnen wonen!

De verandering in mijn omgeving waar ik niet blij van wordt, is het feit dat de vrij goedkope woningen die hier staan mensen aantrekt die die woningen ook kunnen betalen. Logisch, dat begrijp ik best. Maar de diversiteit in de wijk gaat ermee verloren en dat vind ik jammer. Ik ben ervan overtuigd dat elke wijk een afspiegeling van de maatschappij moet zijn, waar mensen wonen met een kleine knip en een grote portemonnee en waar blank, bruin, rood en geel gewoon naast elkaar woont en waar mensen elkaar ook echt ontmoeten. 't Zal misschien wel een afwijking van mij zijn, maar ik hou van een diversiteit aan woningen èn mensen, dus een lekker gevarieerd geheel.

Zoals ik al zei: ik wilde verhuizen, mijn partner ècht niet. Toch zijn we ons gaan kijken of daarvoor voor ons mogelijkheden zijn. Kopen of huren en waar dan wel?



Ik was ervan overtuigd dat ik de Korte Akkeren na 32 jaar zo ondertussen wel kende. Nou, niet is minder waar. Toen ik drie weken geleden in de Korte Akkeren rond ging fietsen om foto's te maken voor dit project zag ik op bijna elke straathoek wel iets waart ik normaal gesproken gewoon overheen keek. Ik heb gewoon nooit stilgestaan bij al het moois wat we hebben. Daar hoeven we helemaal niets aan te doen, het is er gewoon. We moeten er alleen voor zorgen dat we het ook houden:

Gebouwen en plekken als de voormalige Sacramentskerk, de Westerkerk, de Westerschool, de Julianasluisen, het Binnenhavenmuseum, de oude begraafplaats aan de Vorstmanstraat, de parkjes bij de P.C. Hooftstraat en tussen de Jacob Catsstraat en de Potgieterstraat, Zorgcentrum Korte Akkeren met de mooie ruimte en waterpartijen eromheen, het Oranjeplein met de vijver en de ganzen die je bijkans van je lunchpakketje ontdoen als je even niet oplet.

En die mooie ruime, rustige straten als de Bosboom Toussaintkade, de A. Drostkade, de Da Costakade en de van der Palmstraat met mooie sloten die omzoomd worden door prachtige bomen waar de waterkippen en de eenden rustig broeden en waar straks hun kuikens weer lekker kunnen rond zwemmen. En waar, als de winter ooit weer eens echt winter wordt, lekker veilig geschaatst kan worden door de jonge bewonertjes van de Korte Akkeren. Natuurlijk zijn er ook straten die al die ruimte niet hebben en waar iedereen wat dichter op elkaar woont, maar ook daar zijn mensen doodgewoon gelukkig. Dus waarom



zou dat niet goed zijn? Die afwisseling is misschien wel wat de KA tot KA maakt.  
't Kan natuurlijk altijd beter, maar gelukkig hebben we hier ook nog leuke ruime speelplekken voor onze kinderen bijv. aan de Vorstmanstraat en aan de Bosboom Toussaintkade.

Uiteraard zijn er ook dingen in de wijk die in mijn ogen niet goed zijn.  
Al dat blik voor de deur bijvoorbeeld, dat er in sommige straten niet alleen voor zorgt dat kinderwagens bijkans geplet worden tussen dat blik en de huizen, maar waardoor kinderen zowat gedwongen op straat gaan spelen omdat er op de stoep geen plaats meer voor hen is. En als dat blik toevallig ook nog eens een busje betreft, dan gaat je uitzicht soms niet verder dan de reclame op dat voertuig. Daar word je niet echt vrolijk van.  
En als dat hele wagenpark dan ook nog eens gaat rijden, dan blijken veel bestuurders niet bekend te zijn met verkeersregels als eenrichtingverkeer en snelheid enne.... hoeveel meter van een bocht mag je nou eigenlijk parkeren? Midden erin is toch ook goed?  
Ook zijn we hier de laatste jaren jammergenoeg nogal wat voorzieningen kwijtgeraakt; er rijdt geen stadbus meer, er is geen bank meer, de bibliotheek is weg, de katholieke kerk is gesloten en het zwembad sluit waarschijnlijk op termijn ook de deuren. Dat is een slechte ontwikkeling voor onze wijk. Voor jonge mensen is dat meestal nog geen probleem, maar mensen die wat minder mobiel zijn, dreigen daar flink door te worden geïsoleerd. En daar zijn er nogal wat van in de KA.



Ik heb het vooral gehad over het gedeelte Korte Akkeren Nieuw, want daar woon ik, en daar blijf ik ook. We hebben inmiddels besloten om niet te verhuizen. We hebben ontdekt dat er overal wel wat is en hier weet ik tenminste wat ik heb; rust, ruimte een fijne omgeving en een betaalbaar huis dat ons past als een maatpak.

Natuurlijk hoop ik dat dat ook allemaal zo blijft, dat de Trefkuil niet vervangen wordt door bijv. de hoogbouw van een 65 + appartement, dat de huidige voorzieningen in de wijk er blijven en misschien zelfs uitgebreid worden en dat ik iedereen in de wijk tegen kan komen, dik, dun, arm of rijk en in alle kleuren van de regenboog.

De Korte Akkeren heeft heel veel moois in zich, veel meer dan ik dacht voordat ik rondging fietsen om foto's te maken. Ik heb de wijk met eigen ogen, beter bekeken en dat bleek een bizarre eye-opener. We moeten zuinig zijn op wat we hebben, want we beseffen niet elke dag hoe groot die rijkdom wel is.



### **Ron van Duinen**

Westerkade

vice-voorzitter elf onder een kap

Ik maak me grote zorgen als bewoner van de Korte Akkeren. Ik zie namelijk alle voorzieningen in de wijk langzaam verdwijnen, onder andere; de bibliotheek, het zwembad, ONA wil ook nog weg en een bloemetje kopen zit er ook niet meer in, Futselaer gaat tenslotte ook weg. Verder maak ik mij zorgen dat het karakter van de wijk langzaam veranderd van een wijk waar de mensen gezellig voorop het stoepje wat met elkaar zitten te keuvelen met een bakkie koffie of een bietje, in een halve nieuwbouwwijk zonder karakter, waar mensen zich verschuilen in hun woning en in de achtertuin.

Dit is mijns inziens niet op te lossen door allen gebouwen en woningen maar plat te gooien en er nieuwe voor neer te zetten. Er staan immers veel mooie panden in de wijk, die de wijk sfeer geven. Denk ook eens aan nieuwe bestemmingen voor deze panden na een fikse opknapbeurt onder andere voorzieningen voor ouderen en de jeugd. Ik snap best dat de wijk een opknapbeurt nodig heeft, maar probeer de sfeer van de wijk te behouden, sloop niet alles en haal niet alle bomen uit de wijk, er is al zo weinig groen in de wijk.

Denk ook eens aan plekje in het trottoir, waar mensen voor het huis kunnen zitten, zonder gelijk de boel te blokkeren. Ik wil jullie graag eens uitnodigen op de Westerkade met mooi weer dat jullie met eigen ogen kunnen zien wat Korte Akkeren karaktervol inhoud. Een bakkie kan er altijd van af.







## **Esther Bikker**

Vogelplein

Rode plein

Korte Akkeren een gezellige wijk

Wij als wijkbewoners zijn eigenlijk heel tevreden met onze wijk. De sfeer, het karakter, de gezelligheid, de praatjes op de stoep, het vele groen en de ruimte. We voelen deze wijk alsof het ons thuis is. Niet alleen ons huis of de straat, maar de wijk is ons thuis.

Wij weten dat er een aantal ontwikkelingen op stapel staan met onze wijk. Er zijn veel plekken waar gebouwd gaat worden en een andere bestemming moet komen. Wij willen u als bewoners vragen rekening te houden met onze wensen hierin als wijkbewoners. Ik zal de wensen hieronder puntsgewijs noemen:

1. Het karakter van de wijk moet blijven zoals het is.

Het gezellige karakter van de wijk met de ruimtelijke opzet, laagbouw, de jaren 30 architectuur willen wij graag houden. Wij voelen ons hierin thuis. Wij vragen u dan ook om in de bouw van nieuwe woningen en voorzieningen deze sfeer te behouden. Dit betekent dus geen moderne bouw en vooral geen hoogbouw!

Dat betekent misschien ook wel dat we een aantal gebouwen liever opgeknapt willen zien, zoals bij het bolwerk nu ook gebeurt, dan sloop en herbouw. En bij herbouw, graag in dezelfde stijl!



## 2. Voorzieningen in de wijk

De laatste tijd zien wij steeds meer voorzieningen verdwijnen. De bibliotheek is uit de wijk, het zwembad verdwijnt en er zijn ook geluiden dat ONA zal verdwijnen. Wij willen erg graag de voorzieningen in onze wijk houden. Wij vragen u dan ook om bij de bestemming van de plekken in de wijk waar nog gebouwd gaat worden, het verzoek om deze voorzieningen mee te nemen.

## 3. Betrokken worden bij inspraak

In de komende jaren zullen bij de bouw van de verschillende projecten uit de wijk, steeds bewoners betrokken worden bij de inspraak. Onze ervaring tot nu toe is dat als het “menes” wordt, er worden tekeningen gepresenteerd en meningen gevraagd, dat de gemeente alleen de direct omwonenden uitnodigt voor inspraak. Zoals u uit het onderzoek gelezen hebt, voelen veel bewoners deze plekken ook als “hun” wijk, ook als dit niet direct naast de deur is. Het is dus van belang de inspraak rondom de bouwprojecten in de wijk breed op te zetten.

## 4. Ergernissen

Er wonen veel kleine ondernemers in deze wijk; mensen met een bedrijfsbusje. Dit geeft met name in het weekend veel parkeerproblemen. Het verzoek is hier een oplossing voor te vinden, bijvoorbeeld met een parkeerplaats voor bedrijfsauto's, net iets buiten de wijk. De andere ergernissen zoals hondenpoep en afval in bepaalde delen van de wijk, dat zijn zaken waar wij als bewoners ook onze eigen verantwoordelijkheid in nemen!

